



Gamle kort og nye teknologier

Mobilt internet som tidsmaskine

Claus Dam, Kulturarvsstyrelsen/Dokumentation

chd@kuas.dk

Oversigt

- KUAS Ministertur 2003
- Nordic Handshape
- Teknik – nu og i fremtiden
- Et par scenarier
- Ministertur og NH revisited
- Afrunding

KUAS Ministertur 2003

- Fredede bygninger
 - MMS
 - Mobile People

- Arkæologi



KUAS Ministertur 2003

- Fredede bygninger
 - MMS
 - Mobile People

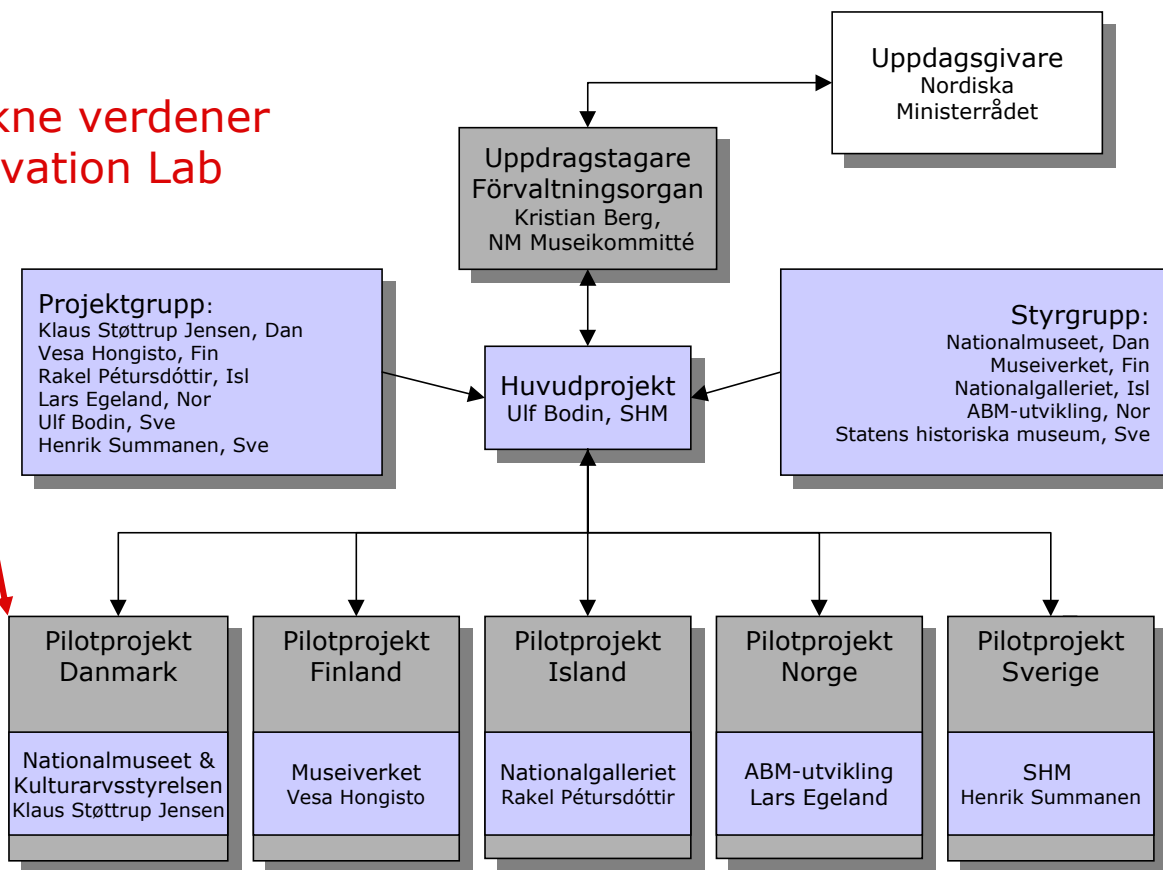
- Arkæologi
 - KMS Kortforsyningen
 - NatMus Genstande
 - KUAS F&F
 - GPS/Bluetooth
 - euman



Nordic Hand scape:



Sunkne verdener
Innovation Lab



Nordic Handscape DK

Samarbejde mellem

- Nationalmuseet, Nyere tid
- Nationalmuseet, IT-enheden
- Frilandsmuseet
- euman
- Kulturarvsstyrelsen/Dokumentation

www.nordichandscape.net

Financiering: Nordisk Ministerråd

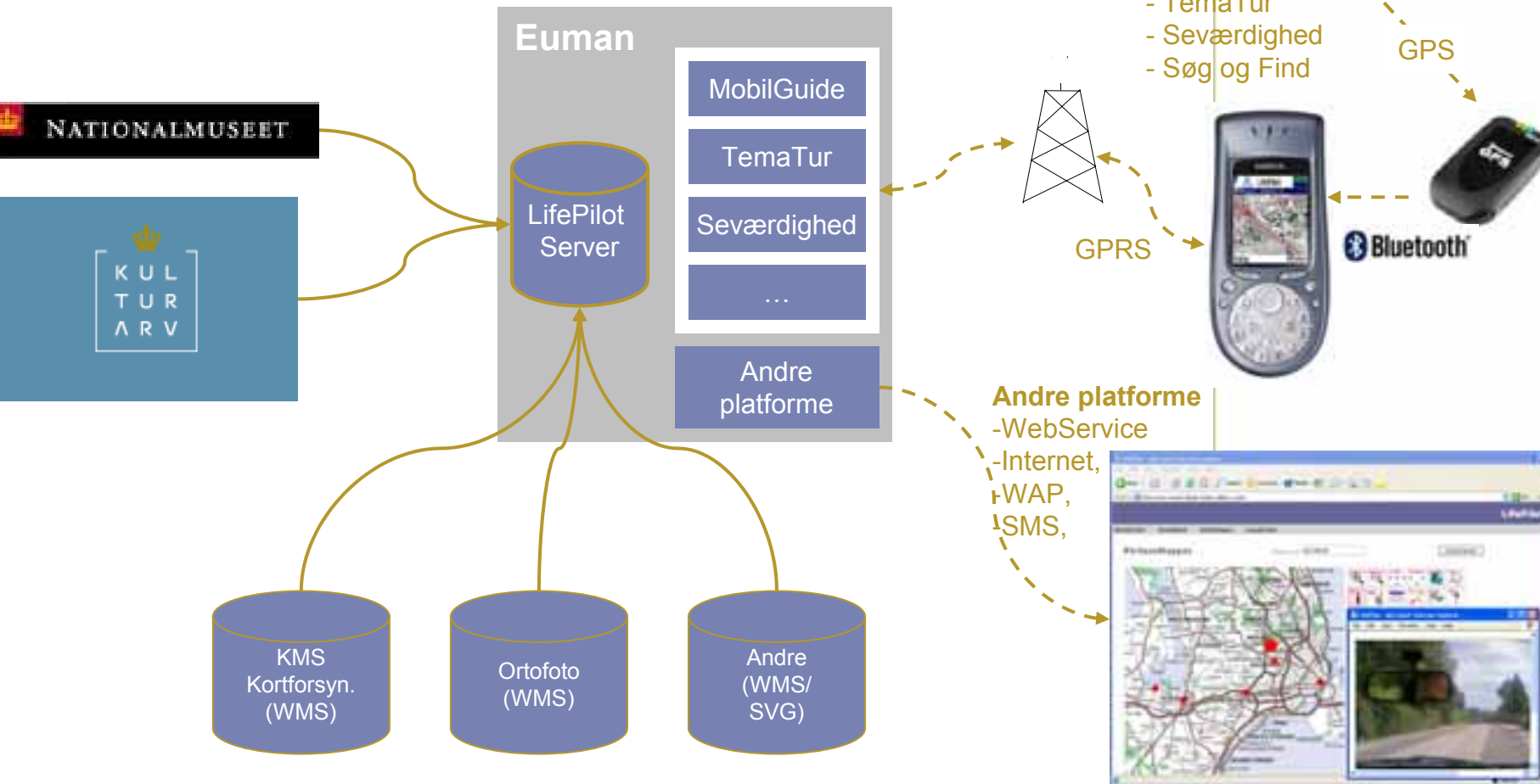
Koncept



PS

- Særlig software (Life Pilot)
- Lån af telefon (PDA/Pocket PC)

Teknik



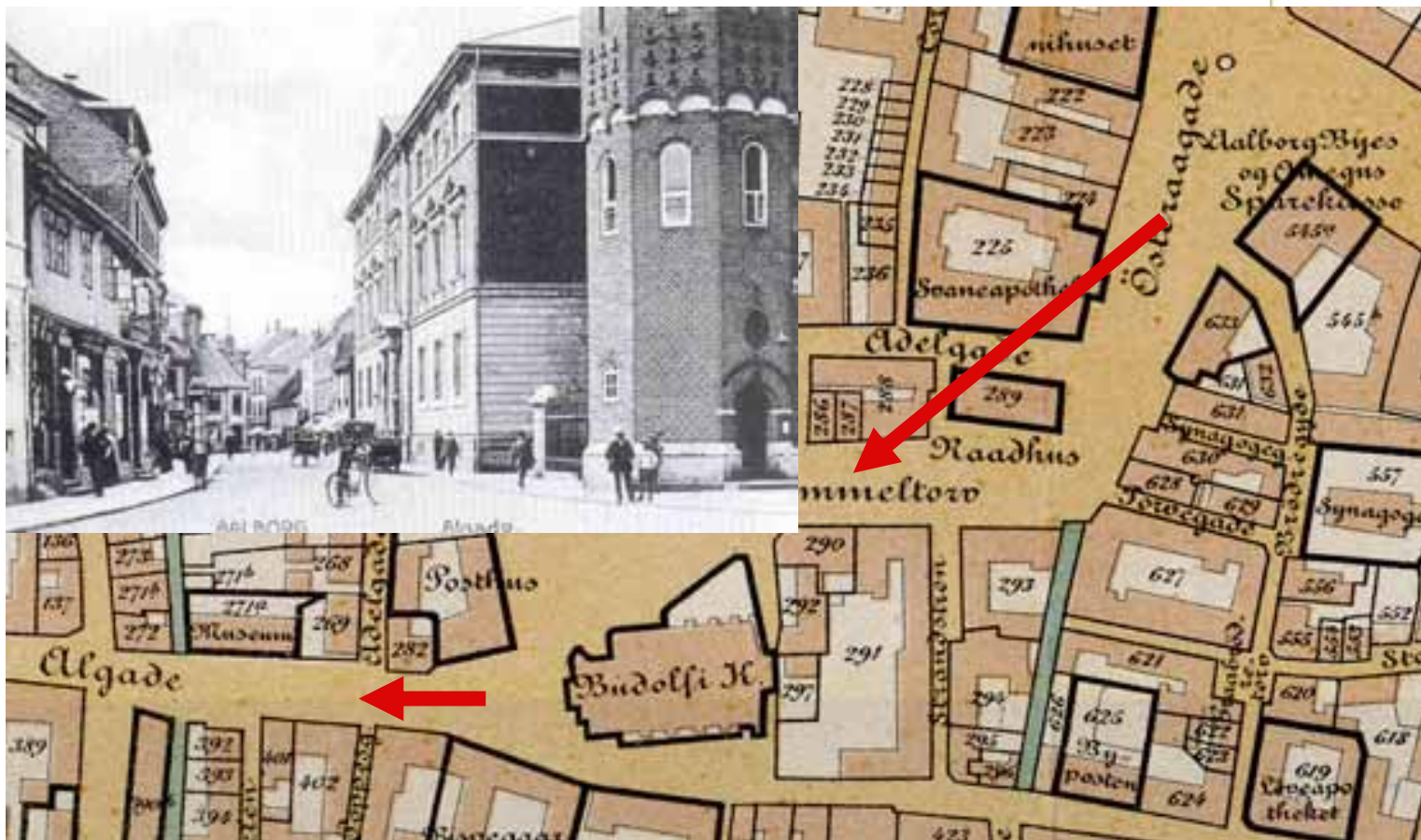
Krystalkuglen

- Telefon + Pocket PC
- Windows styresystem
- Webapplikation

Armbåndsurs med GPS og PDA-funktioner



Byens rum



120313-21

Det åbne land



SB 21	Sender Kongerslev sogn, Hjørring herred, Ålborg amt
Status	Lokaliteten er delvis registreret Kulturhistorisk stedfæstet punkt Fredningsnr.: 1414:9. Fredningsstatus: A (1919)
Kort	4cm kort: 1316 IV SV MB: 1414 UTM: 567728 / 6304756 Zone: 92 Ijerlav 0631352 Sdr. Kongerslev By, Sdr. Kongerslev, matr.nr.: 1a (1953)
Stedsnavne	Sender Kongerslev (1953)
Anlæg	
1	GRAV, RUNDHØJ. Antal: 1 Oldtid
Begivenheder	
0	LOKALITET MANGLER OPDELNING 20. november 1997 Det Kulturhistoriske Centralregister Kommentar i forb. m. EDB-registrering: <i>Oplysningerne om denne lokalitet stammer fra Nationalmuseets sognebeskrivelse. Der er endnu ikke foretaget kortkorrektur eller opdelning i de øvrige arkiver.</i>
1	OPRETTELSE AF LOKALITET 1979 til 1980 Det Kulturhistoriske Centralregister
2	BEREJSNING FORESTÅET AF MUSEUM 1886 Berejser: Bahrison, K. Nationalmuseet, Danske Ald., Danmarks Oldtid (Sognebeskrivelsen) Berejserarkst: Høj, 60' / Diam 15' h; gennemgravet ved en bred Grav i N-S.
3	TINGLYSNING AF AREAL ELLER PUNKT 1919 Nationalmuseet, Danske Ald., Danmarks Oldtid (Sognebeskrivelsen)
4	BEREJSNING FORESTÅET AF MUSEUM 1953 Danmarks Oldtid



Ministertur og NH revisited



Erfaringer:

- Dataindsamling
- Konvertering af data
- Strukturering af data
- Generering af information fra data

**Ingen data fra det arkæologiske projekt
kunne overføres i uændret form!**

**NH: Informationsproduktion enormt
tidkrævende.**

Mobil formidling



“No man is an island” (John Donnes)

Del af en total strategi



Claus Dam
Kulturarvsstyrelsen/Dokumentation
chd@kuas.dk