

**Befolkningsstatistik
og
kartografi**

Folketællinger – mikroplan – geografiske oplysninger

År	Landsogne	Købstæder
1787-1870	Byernes eller stedernes navne med anførsel af gårde, huse osv.	Gadernes navne samt gårdenes og husenes nr.
1880-90	do.	Gadenavn, gade nr., matr.nr.
1901ff.	Sognets navn, byens navn, matr.nr.	do.

Folketællinger – makroplan – geografiske oplysninger

- 1769-1801 Sogne: samlet indbyggertal**
Stifterne (by og land): køn, alder, erhverv
Nogle herreder: køn, alder, erhverv
- 1834-1845 Sogne: samlet indbyggertal**
Herreder: alder, køn, civilstand, erhverv
Amter (by og land): do.
Stifter (by og land): do.
Provinser (by og land) do.
- 1850 Som foregående, men også tal for hver enkelt købstad, og fødestedsfordeling**
- 1855 Ikke mere herreds-, stifts- og provinstal, men kun amter (land) og hver by**
- 1855-1901 Nu kun separate tal for amter (land og by) og for de største byer**

Kirkebøger – makroplan – geografiske oplysninger

**1689-1734 Spredte totaltal på herreds- og stiftsniveau
for fødte og døde**

1735-1774 Totaltal på stiftsniveau for fødte og døde

**1775-1834 Tal på stiftsniveau for fødte med
kønsfordeling, for viede, samt for døde med
aldersfordeling**

**1835-1849 Tal på stiftsniveau for dels by, dels land med
fordelinger for fødte, viede og døde**

**1850-1854 Summariske tal for hvert sogn, detaljerede
fordelinger for amter delt på by og land**

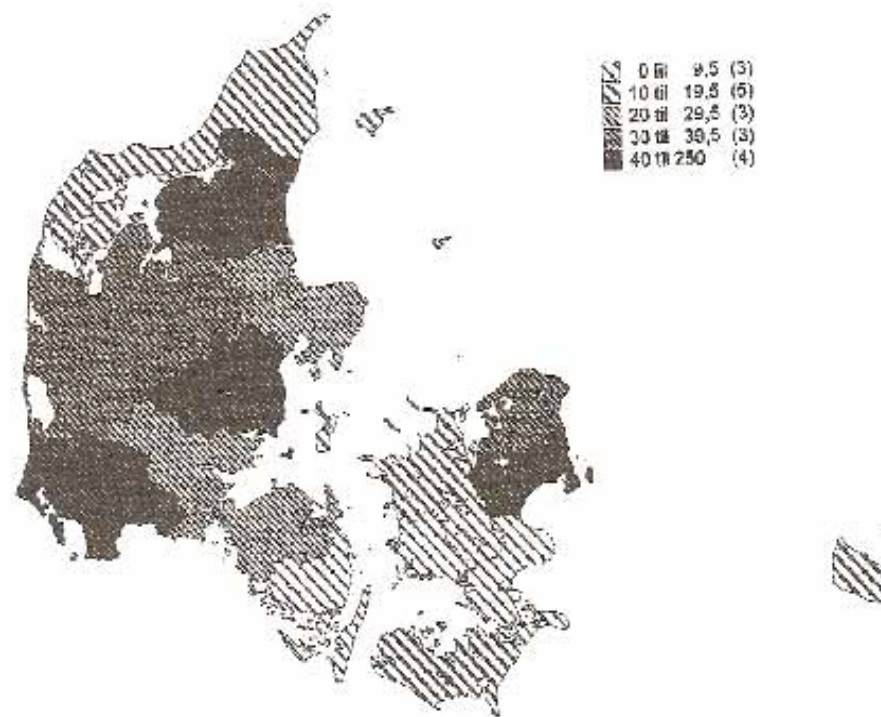
1855-1879 De detaljerede fordelinger igen på stifter

1880-1889 De detaljerede fordelinger på grupper af amter

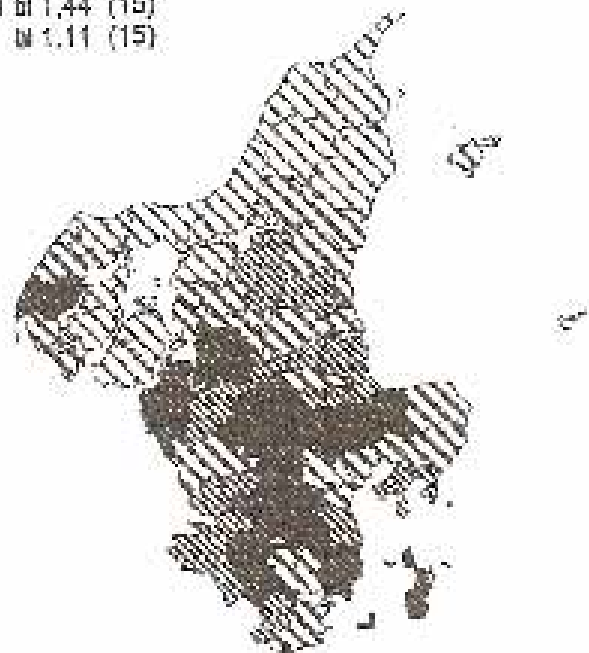
**1890ff De detaljerede fordelinger på amter og separat
for de største byer**



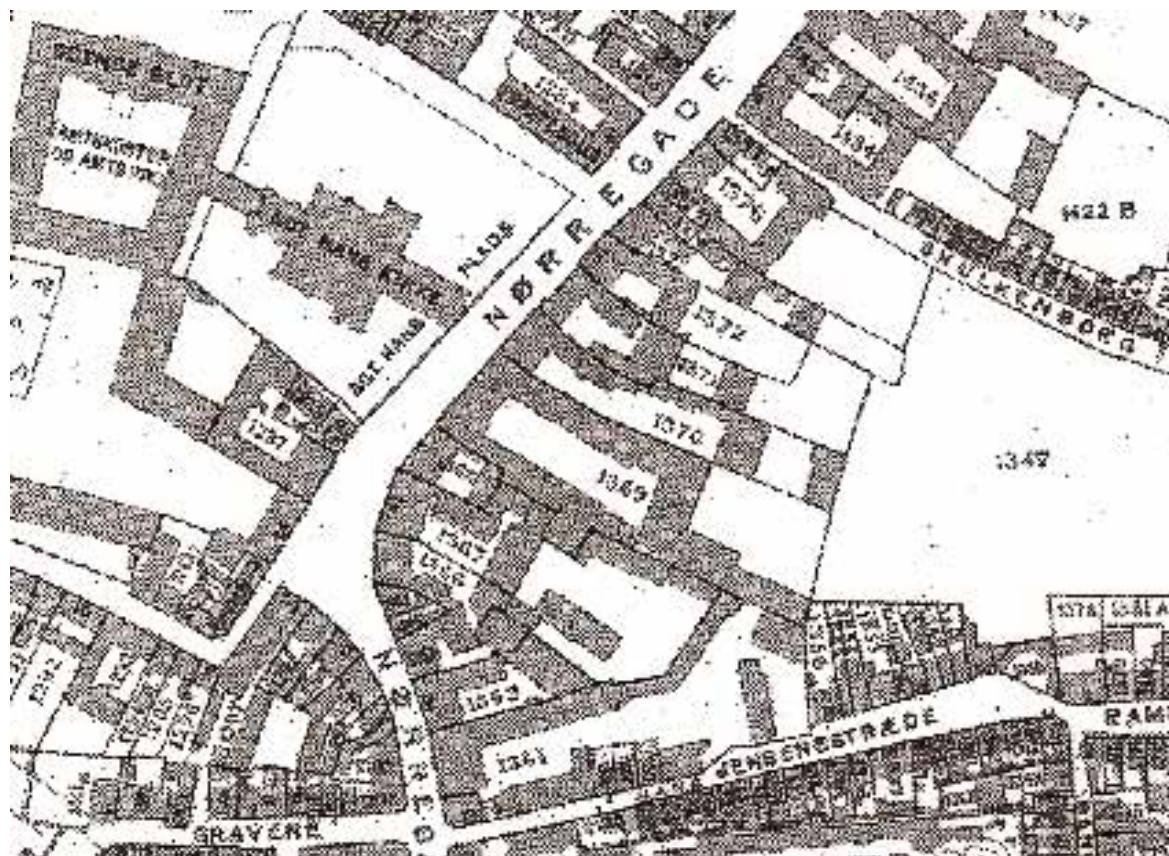
Befolkningsstæthed på Fyn 1880



Tilvækst i landbefolkningen 1890-1940 (%)



Døde/fødte i jyske herreder 1779



Uddrag af det tidligste matrikelkort for Odense

Nummersystemer anvendt i Odenses folketællinger

1769: Fortløbende nummerering

1787: Ny fortløbende nummerering

1801-1855: Ny fortløbende nummerering

1860-1880: Gamle gadenumre, indført 1857

1890: Nye gadenumre, indført 1883

Nummersystemer anvendt i Odenses folketællinger

1769: Fortløbende nummerering

1787: Ny fortløbende nummerering

1801-1855: Ny fortløbende nummerering

1860-1880: Gamle gadenumre, indført 1857

1890: Nye gadenumre, indført 1883

Matrikelnumre blev indført i 1883 og er undertiden medtaget i folketællingerne, men altid anvendt i materiale vedrørende ejendomme, men i nogle af disse, bl.a. brandforsikringer og realregistre til skøde- og panteprotokoller findes der henvisninger til de ældre systemer

Slut