

Velkommen til

Kilder til landskabet 1787-1970

Syddansk Universitet
10. oktober 2006

København

- Gårdmænd
- Husmænd
- Inderster
- Håndværker
- Skipper
- Matros
- Fattige
- Fjedfæringer
- Andre

Sundbyerne

Kastrup

Tårnby

Tømmerup

Maglebyelille

Hælenderbyen

Dragør

700 personer

Optegnelse

Sogne:
(Kjøge Købstads Landdistrikt, S. 828). — Lellinge, S. 828. — Lidemark, Bjeverskov, S. 830. — Vollerlev, S. 831. — Gjorslev, S. 833. — Herfølge, Sadler, S. 836. — Valløby, S. 836. — Taarnby, S. 842. — Haarlev, S. Hørlingsøje, S. 844. — Enderlev, S. 845. — Vraaby, S. 846.

Dette Herred, det nordligste (mindst i Præsto Amt mod N. til Kjøbenhavn (Ransø Hrd.), hvorfra skilles ved Kjøge J. V. til Sorø Amt (Hrd.), mod S. til Fjerslev og mod Ø. til Skovbo og Kjøge Bugt. Mod syd og mod Ø. til sidste Herred ad ved Tryggevalde i sit nedre Løb og

Udvalgte personer	31	1
Højesteret	18	1
Revisionsret	25	1
Folketingsvalg	38	1
Folketingsmedlem	38	1
Landstingsmedlem	41	1
Landstingsmedlem	22	1
Landstingsmedlem	32	1
Landstingsmedlem	6	1
Landstingsmedlem	21	1

10/10-2006

Kilder til landskabet 1787-1970

Hiskis.net

Historisk-kartografisk netværk - *HisKIS.net*

HisKIS.net er et tværfagligt og tværinstitutionelt netværk med det formål at forøge kendskabet til historiske kort, luftfoto og andre historiske geodata, og fremme en videnskabelig og strategisk anvendelse af dem.

www.hiskis.net - Microsoft Internet Explorer

Filer Rediger Vis Foretrukne Funktioner Hjælp

Tilbage Søg Foretrukne

Adresse <http://www.hiskis.net/>

HisKIS

Søebjerg Tøllagre

Forside Seminarer Publikationer Geodata Litteratur Links Om HisKIS

9. oktober 2006 Forside Registrer Log ind

Velkommen til HisKIS

HisKIS

(Historisk-Kartografisk InformationsSystem) netværket blev oprettet i 2001 som et uformelt forum for forskere, der arbejder aktivt med historiske kort. Fra 2003 til 2005 er HisKIS finansieret af netværksmidler fra Statens Humanistiske Forskningsråd og siden da er netværket blevet formaliseret med en egentlig styregruppe og fem arbejdsgrupper. HisKIS-netværkets formål er at etablere et nationalt netværk for de forskningsinstitutioner og dele af forvaltningen, der anvender historisk kortmateriale, luftfotografier og dertil hørende geo-relaterede data (fx. befolkningstællinger, landbrugs- eller arealstatistik) som et redskab i arbejdet med landskabsrelaterede problemstillinger. Netværkets formål er udvikling af og udbredelse af kendskabet til brugbare data inden for det nævnte forsknings- og forvaltningsmiljø. Centralt i netværkets formål står afholdelse af konference og seminarer samt udviklingen af et internet-GIS (Geografisk Informations System), hvorfra eksempelvis digitalt kortmateriale kan downloades.

Nyheder

Nyt seminar: Kilder til landskabet 1787-1970

Nyhedsbrev fra www.HisKIS.net december 2005

Program til HisKIS stormøde torsdag

HisKIS' seminarer

- Anvendelser af historiske kort i landskabsstudier (2003)
- Luftfoto - historie, teknik og anvendelse (2004)
- Kommunikationslandskabet og historiske kort (2004)
- Workshop "Udskiftningskort og Original I kort" (2004)
- Natur, kultur og forvaltning - historiske kort i praksis (2005)

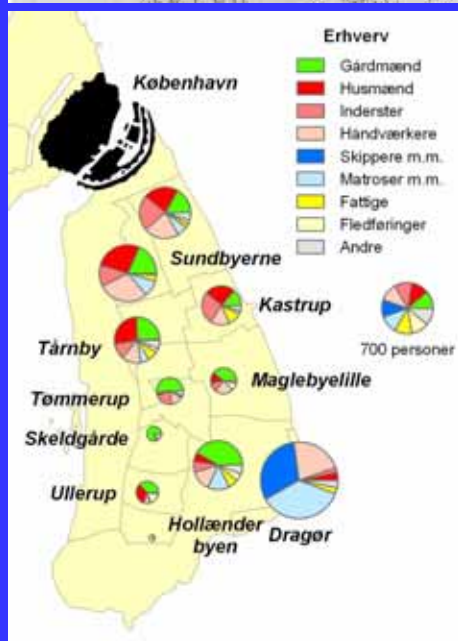
- Kilder til landskabet 1787-1970 (2006)
 - fokus på nyere tid
 - fokus på geo-data, som ikke er kortlagt – men som kan kortlægges

Fra statistiske data til kort

Optegnelse
Den 1ste Februar 1850

Navn	Adresse	Alder	Profession	Religion	Andet
...

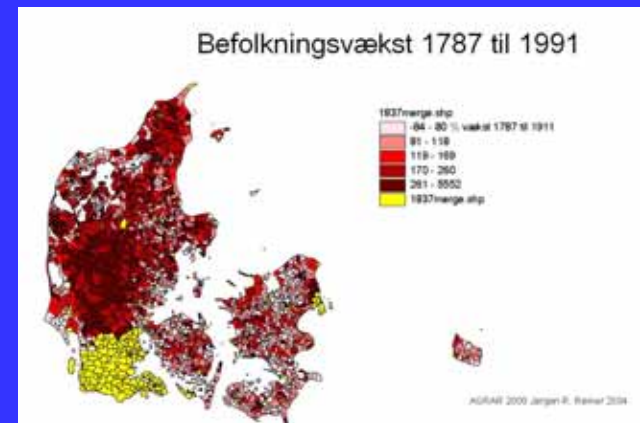
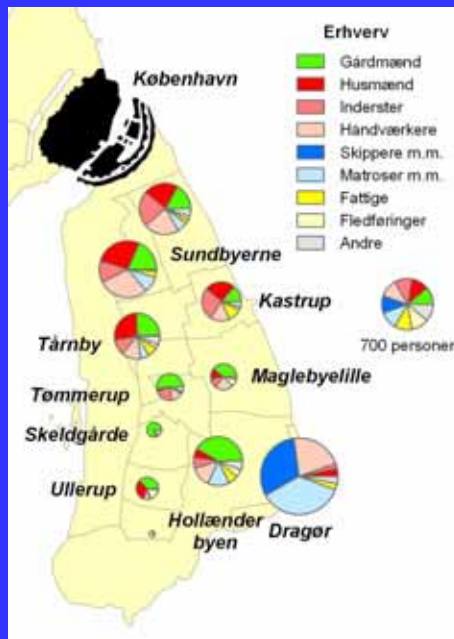
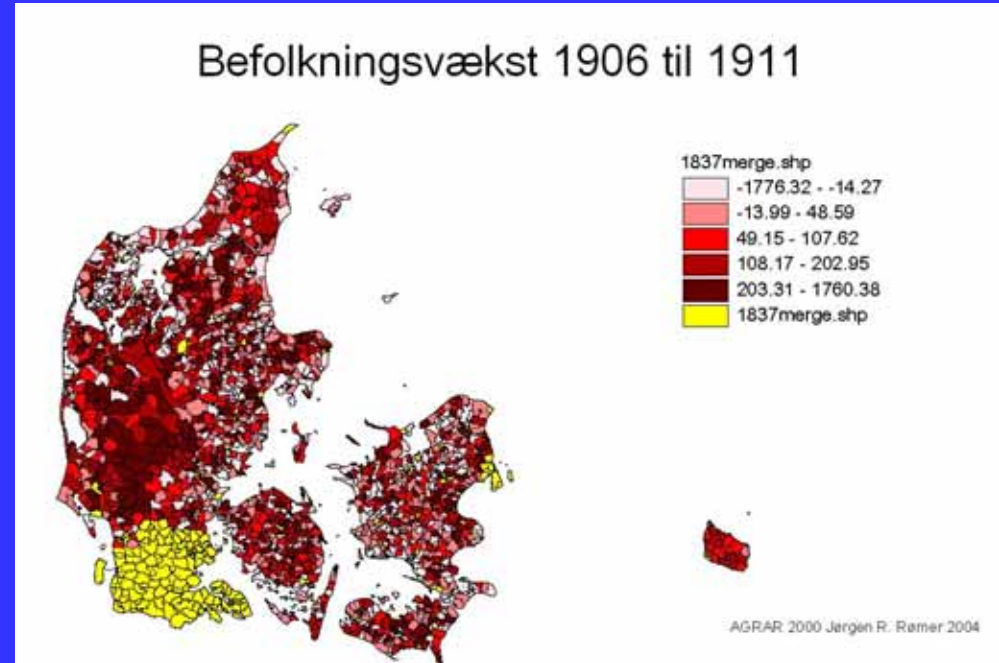
- Hvad findes der af stedsbestemte skriftlige/statistiske kilder?
- Hvad er de væsentligste problemstillinger?
 - Hvilke typer af oplysninger kan vi stole på?
 - Hvilke typer af oplysninger kan ikke vi stole på?
 - Hvilke typer af oplysninger kan vi stole på, såfremt man husker på, at...
- Hvordan kan dataene bruges inden for forvaltning, formidling og forskning i dag?
- Hvordan kan dataene kortlægges og formidles i dag?
- Hvilke problemstillinger er der i at benytte kilderne på denne måde?



Fra statistiske data til kort

Optegnelse
Den 1^{ste} Februar 1864.

1864	1863	1862	1861	1860	1859
1864	1863	1862	1861	1860	1859
1864	1863	1862	1861	1860	1859



Program

- 09.30-10.00 Kaffe og registrering
- 10.00-10.10 Velkomst: *Ph.d.-studerende Peder Dam, SAXO-Instituttet, KU*
- 10.10-10.40 Statistik og kort – tolkning og misbrug gennem tiderne
Amanuensis Morten Stenak, Center for Skov, Landskab og Planlægning, KVL
- 10.40-11.10 Folketællinger: *professor Hans Chr. Johansen, Institut for Historie, Kultur og Samfundsbeskrivelse, SDU*
- 11.10-12.00 Tællinger af (landbrugs)areal og husdyr 1837-1951
Forfra: *lektor Jørgen Rydén Rømer, Hasseri Gymnasium*
Bagfra: *museumsinspektør Hans Jørgen Winther Jensen, Hørsholm Egnsmuseum*
- 12.00-13.00 Frokost
- 13.00-13.30 Trap Danmarks indberetninger: *Ph.d.-studerende Mette Ladegård Thøgersen, Kartografisk Dokumentationscenter, SDU*
- 13.30-14.00 Ejendom, udstykningssager og matrikelkort: *arkivar Peter Korsgaard, Den nationale geodatabank, KMS*
- 14.00-14.30 Kaffe
- 14.30-15.00 Fra bebyggelsesstatistik til bebyggelsesrum – mindre rurale byer, samlinger af gårde og huse: *lektor Per Grau Møller, Kartografisk Dokumentationscenter, SDU*
- 15.00-15.30 Skolelærerindberetningerne – navnestof og målebordsblade: *lektor Peder Gammeltoft, Afdeling for Navneforskning, KU*
- 15.30-16.00 Diskussion og afrunding